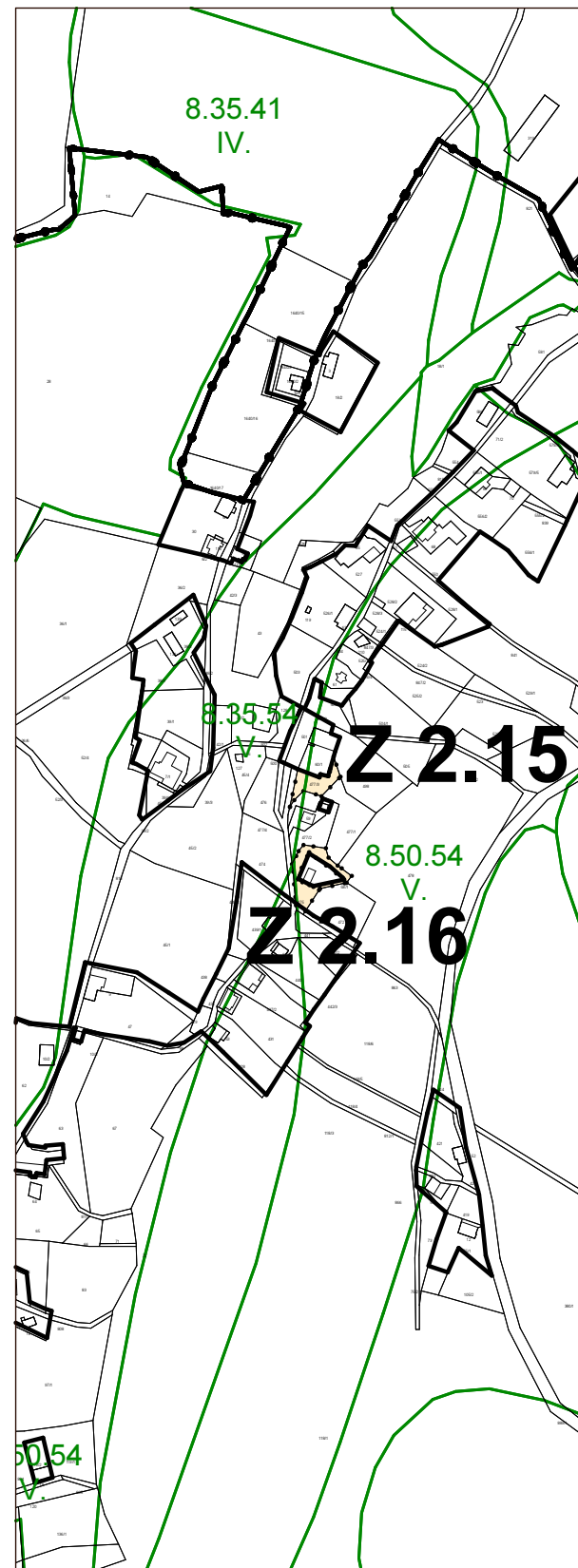
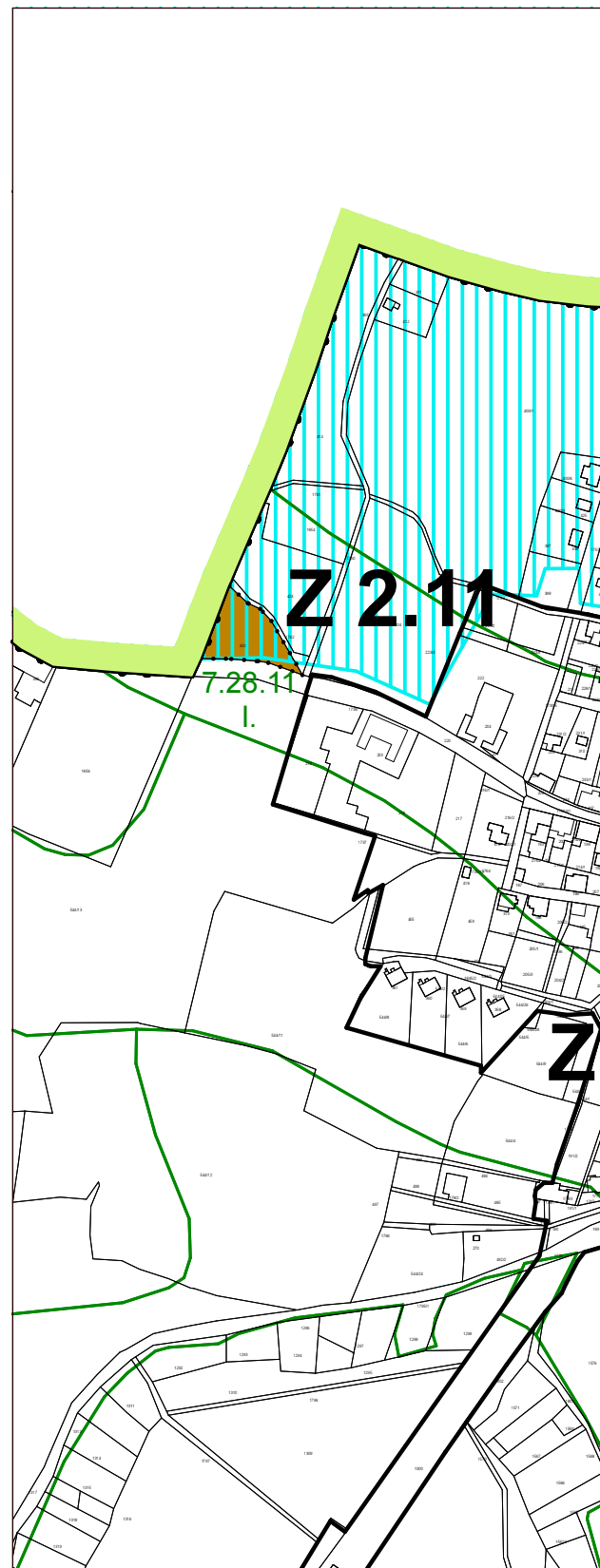
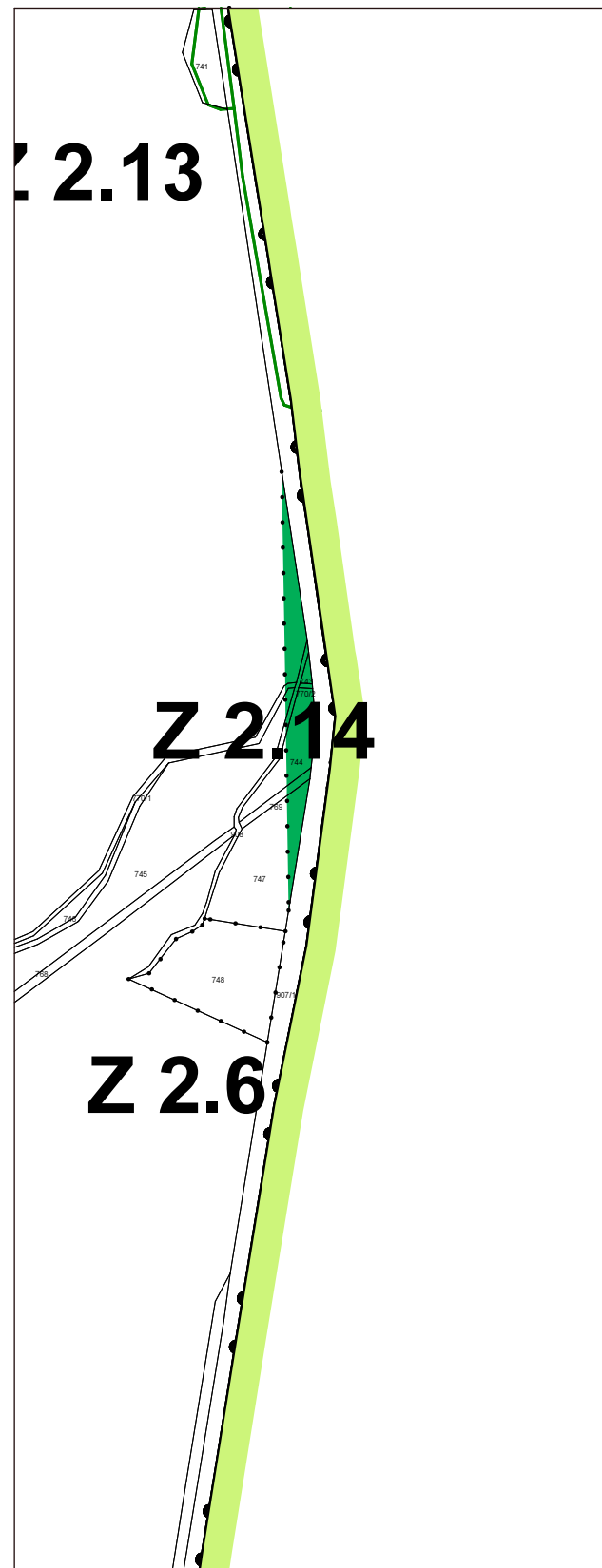
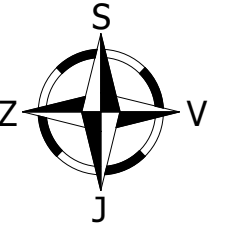


JIŘETÍN POD JEDLOVOU ZMĚNA č.2 ÚZEMNÍHO PLÁNU

VÝKRES PŘEDPOKLÁDANÝCH ZÁBORŮ PŮDNÍHO FONDU



LEGENDA

- | | | |
|---------------------|--------------|---|
| STAV | NÁVRH | |
| | | HRANICE ŘEŠENÉHO ÚZEMÍ |
| | | HRANICE KATASTRÁLNÍCH ÚZEMÍ |
| | | HRANICE ZASTAVĚNÉHO ÚZEMÍ |
| | | HRANICE ZASTAVITELNÝCH PLOCH |
| | | HRANICE BPEJ |
| | | ČÍSLO BPEJ/TRÍDA OCHRANY |
| | | MELIORACE |
| ZÁBORY ZPF | | |
| | | ZÁBOR ZPF I. TŘÍDY OCHRANY |
| | | ZÁBOR ZPF IV. TŘÍDY OCHRANY |
| | | ZÁBOR ZPF V. TŘÍDY OCHRANY |
| ZÁBORY PUPFL | | |
| | | ZÁBOR POZEMKŮ URČENÝCH K PLNĚNÍ FUNKCE LESA |

POŘIZOVATEL	MĚSTSKÝ ÚŘAD VARNSDORF	
PROJEKTANT URBANISTICKÉ ČÁSTI	AUA <small>ARCHITECTURAL URBANISTIC AND ARCHITECTURAL</small>	
ODPOVĚDNÝ PROJEKTANT	ING. STANISLAV ZEMAN	
Hlavní projektant	ING. VLADIVOJ ŘEZNÍK	
NÁZEV AKCE	ZMĚNA č.2 ÚZEMNÍHO PLÁNU JIŘETÍN POD JEDLOVOU	MĚŘÍTKO 1 : 5 000
NÁZEV VÝKRESU	VÝKRES PŘEDPOKLÁDANÝCH ZÁBORŮ PŮDNÍHO FONDU	FORMÁT A3
ČÁST DOKUMENTACE	ODŮVODNĚNÍ	PÍSMENO VÝKRESU -