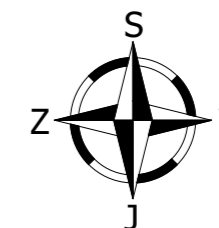
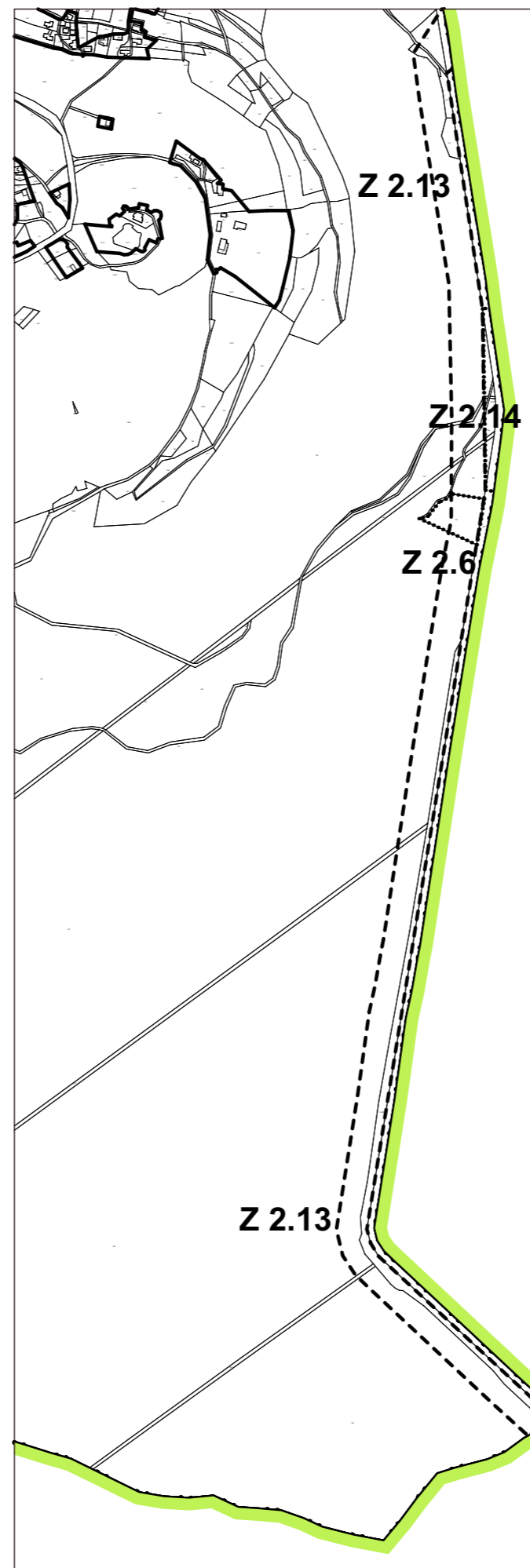
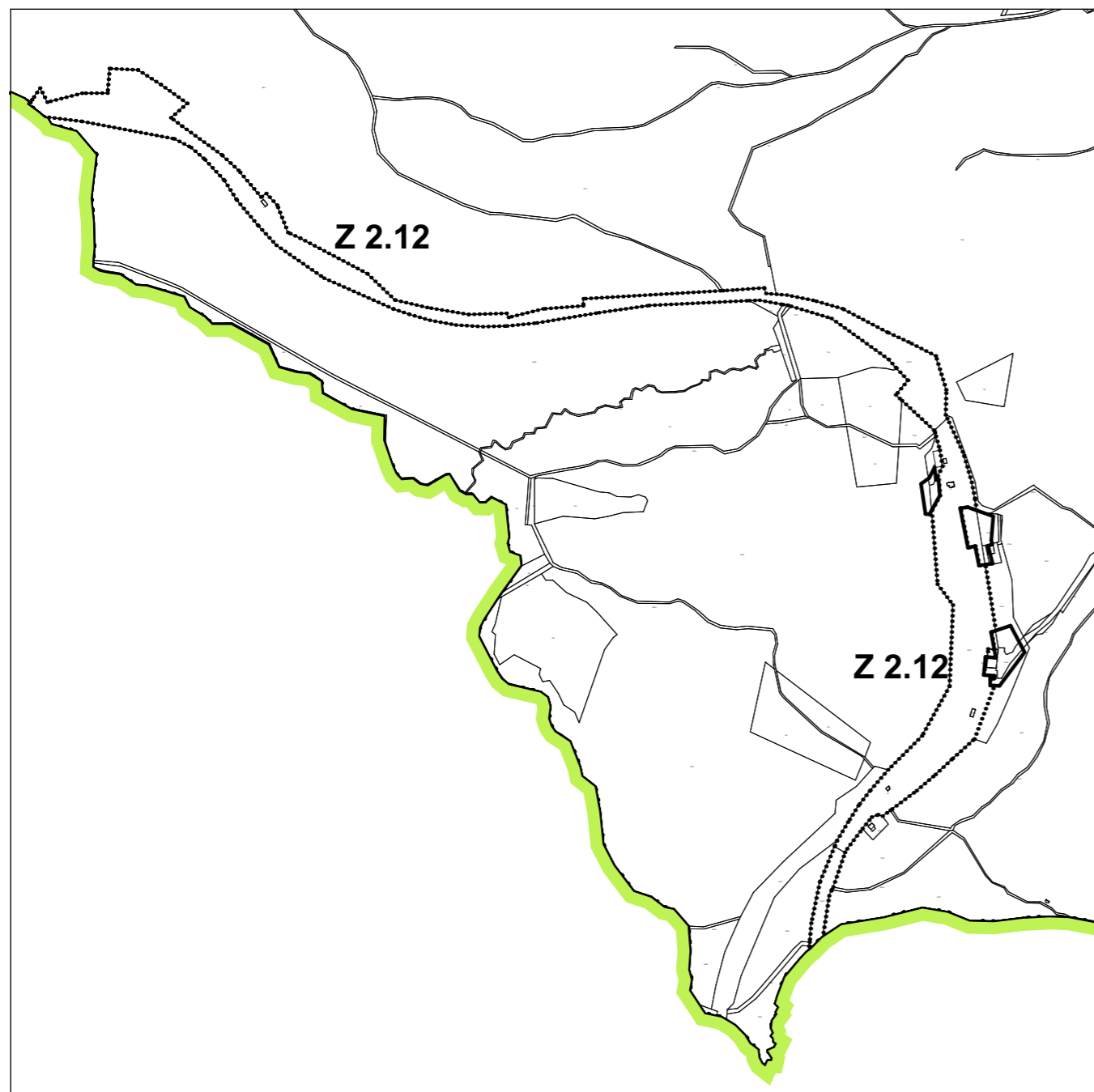


JIŘETÍN POD JEDLOVOU ZMĚNA č.2 ÚZEMNÍHO PLÁNU

VÝKRES ZÁKLADNÍHO ČLENĚNÍ ÚZEMÍ B



LEGENDA

STAV	NÁVRH	
		HRANICE ŘEŠENÉHO ÚZEMÍ
		HRANICE KATASTRÁLNÍCH ÚZEMÍ
		HRANICE ZASTAVĚNÉHO ÚZEMÍ
		ÚZEMNÍ REZERVY

POŘIZOVATEL	MĚSTSKÝ ÚŘAD VARNSDORF	
PROJEKTANT URBANISTICKÉ ČÁSTI	AUA <small>ARCHITECTURAL URBANISTIC AND ARCHITECTURAL</small>	
ODPOVĚDNÝ PROJEKTANT	ING. STANISLAV ZEMAN	
HLAVNÍ PROJEKTANT	ING. VLADIVOJ ŘEZNÍK	
NÁZEV AKCE	ZMĚNA č.2 ÚZEMNÍHO PLÁNU JIŘETÍN POD JEDLOVOU	MĚŘÍTKO 1 : 10 000
NÁZEV VÝKRESU	VÝKRES ZÁKLADNÍHO ČLENĚNÍ ÚZEMÍ	FORMÁT A3
ČÁST DOKUMENTACE	NÁVRH	PÍSMENO VÝKRESU B